

**Proiect de hotărâre
din 29 octombrie 2019**
privind încetarea aplicabilității hotărârii nr. 169 din 27 noiembrie 2018

Consiliul Local al Orașului Luduș întrunit în ședință ordinară de lucru,
Văzând referatul de aprobare nr. 42118 din 18.10.2019 întocmit de primarul orașului Luduș, precum și rapoartele de avizare ale Comisiilor de specialitate "B.F.C. și F.E.", „Juridică”, „U.A.T. și P.M.” și „A.D.P.P. și A.P.L.”,

Analizând dispozițiile art. 597, alin. (2), lit. "m" și art. 289, alin. (9)-(13) din O.U.G. nr. 57/2019 privind Codul administrativ,

În temeiul prevederilor art. 129, alin. (2), lit. "c", art. 196 alin. (1), lit. "a" coroborat cu art. 139, alin. (3), lit. "g" din O.U.G. nr. 57/2019 privind Codul administrativ,

Hotărăște:

Art. 1 Se aprobă încetarea aplicabilității hotărârii Consiliului Local Luduș nr. 169 din 27 noiembrie 2018 referitoare la modificarea și completarea Anexei la hotărârea Consiliului Local nr. 36 din 26.04.2001 privind însușirea inventarului bunurilor care aparțin domeniului public al Orașului Luduș.

Art. 2 Cu aducerea la îndeplinire se încredințează primarul orașului Luduș, prin compartimentele de specialitate.

Un exemplar din prezenta hotărâre se comunică:

- Instituției Prefectului - județul Mureș,
- Primarului orașului Luduș,
- Serviciului "I.A.D.P.",
- Biroului "B.F.C.R.U.",
- Biroului "I.T.L.",
- Spre afișare.

**Inițiator,
Primar,
Moldovan Ioan-Cristian**





PRIMĂRIA ORAȘULUI LUDUȘ

Bd. 1 Decembrie 1918, nr. 26, cod poștal 545200, jud. Mureș

Telefon 0265-411716, Fax: 0265-413402

e-mail: ludus@cjmures.ro; web: www.ludus.ro



Operator de date cu caracter personal 2183

Date cu caracter personal prelucrate în conformitate cu prevederile Regulamentului (UE) 2016/679

Nr. 42118 din 18.10.2019

Referat de aprobare

la proiectul de hotărâre privind încetarea aplicabilității hotărârii nr. 169 din 27 noiembrie 2018

În baza prevederilor art. 3, alin. (4) și art. 21 din Legea nr. 213/1998 privind bunurile proprietate publică, cu modificările și completările ulterioare și ale Normelor Tehnice din 08.07.1999 pentru întocmirea inventarului bunurilor care alcătuiesc domeniul public al comunelor, orașelor, municipiilor și județelor, aprobate prin H.G. nr. 548/1999, la data de 27.11.2018, prin adoptarea de către Consiliul Local Luduș a hotărârii nr. 169, s-a modificat și completat Anexa la hotărârea Consiliului Local nr. 36 din 26.04.2001 privind însușirea inventarului bunurilor care aparțin domeniului public al Orașului Luduș.

Modificările și completările au fost necesare deoarece de la ultima inventariere a domeniului public al unității administrativ-teritoriale au trecut mai mult de 15 ani și în acest timp s-au produs mișcări în inventarul domeniului public aprobat prin H.G. 964/2002, impunându-se reinventarierea bunurilor ce aparțin domeniului public în vederea obținerii unei evidențe corecte și actualizate a acestora.

Conform prevederilor legale, documentația a fost înaintată Consiliului Județean Mureș, iar acesta, după efectuarea verificărilor, a înaintat documentația, în cursul lunii aprilie 2019, prin adresă comună cu Instituția Prefectului – județul Mureș către Guvernul României în vederea adoptării hotărârii de guvern de modificare a Anexei 7 la H.G. nr. 964/2002.

Prin adresa înregistrată la nr. 37486 din 02.09.2019, Instituția Prefectului – județul Mureș ne informează că prin adresa nr. 60483 din 02.08.2019 Ministerul Dezvoltării Regionale și Administrației Publice solicită reanalizarea documentației prin prisma intrării în vigoare a Codului administrativ, aprobat prin O.U.G. nr. 57/05.07.2019, formulând observații și recomandări.

Analizând prevederile Codului administrativ, aprobat prin O.U.G. nr. 57/2019, constatăm că, la data prezentei, documentația revizuită nu poate fi cuprinsă într-un proiect de hotărâre pe fondul neadoptării normelor tehnice pentru întocmirea inventarului bunurilor care alcătuiesc domeniul public și privat al comunelor, al orașelor, al municipiilor și al județelor.

Ținând cont de cele expuse, apreciem că hotărârea Consiliului Local prin care s-a modificat și completat Anexa la hotărârea Consiliului Local nr. 36 din 26.04.2001 privind însușirea inventarului bunurilor care aparțin domeniului public al Orașului Luduș, nu poate produce efecte juridice, fiind necesară încetarea aplicabilității.


În temeiul prevederilor art. 129, alin. (2), lit. "c", art. 196 alin. (1), lit. "a" coroborat cu art. 139, alin. (3), lit. "g" din O.U.G. nr. 57/2019 privind Codul administrativ, se supune spre dezbateră proiectul de hotărâre întocmit.

**Primarul orașului Luduș,
Moldovan Ioan-Cristian**



PRIMĂRIA ORAȘULUI LUDUȘ

Bd. 1 Decembrie 1918, nr. 26, cod poștal 545200, jud. Mureș
Telefon 0265-411716, Fax: 0265-413402
e-mail: ludus@cjmures.ro; web: www.ludus.ro



Operator de date cu caracter personal 2183

Date cu caracter personal prelucrate în conformitate cu prevederile Regulamentului (UE) 2016/679

Nr. 42120 din 18.10.2019

Aprobat,
Primar,
Moldovan Ioan-Cristian

Raport de specialitate

la proiectul de hotărâre privind încetarea aplicabilității hotărârii nr. 169 din 27 noiembrie 2018

În baza prevederilor art. 3, alin. (4) și art. 21 din Legea nr. 213/1998 privind bunurile proprietate publică, cu modificările și completările ulterioare și ale Normelor Tehnice din 08.07.1999 pentru întocmirea inventarului bunurilor care alcătuiesc domeniul public al comunelor, orașelor, municipiilor și județelor, aprobate prin H.G. nr. 548/1999, la data de 27.11.2018, prin adoptarea de către Consiliul Local Luduș a hotărârii nr. 169, s-a modificat și completat Anexa la hotărârea Consiliului Local nr. 36 din 26.04.2001 privind însușirea inventarului bunurilor care aparțin domeniului public al Orașului Luduș.

Modificările și completările au fost necesare deoarece de la ultima inventariere a domeniului public al unității administrativ-teritoriale au trecut mai mult de 15 ani și în acest timp s-au produs mișcări în inventarul domeniului public aprobat prin H.G. 964/2002, impunându-se reinventarierea bunurilor ce aparțin domeniului public în vederea obținerii unei evidențe corecte și actualizate a acestora.

Conform prevederilor legale, documentația a fost înaintată Consiliului Județean Mureș, iar acesta, după efectuarea verificărilor, a înaintat documentația, în cursul lunii aprilie 2019, prin adresă comună cu Instituția Prefectului – județul Mureș către Guvernul României în vederea adoptării hotărârii de guvern de modificare a Anexei 7 la H.G. nr. 964/2002.

Prin adresa înregistrată la nr. 37486 din 02.09.2019, Instituția Prefectului – județul Mureș ne informează că prin adresa nr. 60483 din 02.08.2019 Ministerul Dezvoltării Regionale și Administrației Publice solicită reanalizarea documentației prin prisma intrării în vigoare a Codului administrativ, aprobat prin O.U.G. nr. 57/05.07.2019, formulând observații și recomandări.

Analizând prevederile Codului administrativ, aprobat prin O.U.G. nr. 57/2019:

- art. 597, alin. (2), lit. "m", abrogă prevederile Legii nr. 213/1998 privind bunurile proprietate publică.

- la art. 289, alin. (9)-(13) se prevede că:

"(9) Proiectul hotărârii privind atestarea inventarului bunurilor care alcătuiesc domeniul public al unității administrativ-teritoriale se comunică și ministerului cu atribuții în domeniul administrației publice, însoțit de documentele prevăzute la alin. (6) în termenul prevăzut la art. 197 alin. (1).

(10) Ministerul cu atribuții în domeniul administrației publice transmite în termen de maximum 60 zile de la înregistrarea comunicării prevăzute la alin. (9) un punct de vedere cu privire la proiectul hotărârii, precum și la documentația aferentă acesteia, pe baza consultării autorităților și instituțiilor interesate cu privire la situația juridică a bunului/bunurilor care fac obiectul hotărârii.

(11) Autoritățile și instituțiile consultate potrivit prevederilor alin. (10) transmit informațiile necesare în termen de maximum 30 de zile de la data înregistrării solicitării ministerului cu atribuții în domeniul administrației publice. Necomunicarea informațiilor în acest termen corespunde situației lipsei oricărei obiecțiuni asupra celor solicitate.

(12) În situația în care ministerul cu atribuții în domeniul administrației publice, în punctul de vedere comunicat, sesizează aspecte care contravin prevederilor legale în vigoare, autoritățile administrației publice locale efectuează modificările corespunzătoare în proiectul hotărârii prevăzute la alin. (5) în termen de maximum 45 de zile de la data luării la cunoștință a acestuia.

(13) În situația în care ministerul cu atribuții în domeniul administrației publice, în punctul de vedere comunicat, nu sesizează aspecte care contravin prevederilor legale în vigoare, precum și în cazul prevăzut la alin. (12), autoritatea deliberativă, la propunerea autorității executive, adoptă hotărârea prin care se atestă inventarul bunului/bunurilor din domeniul public al unității administrativ-teritoriale”.

- la art. 607, alin. (5) se prevede că: ”În termen de 60 de zile de la data intrării în vigoare a prezentului cod, prin hotărâre a Guvernului, la propunerea ministerului cu atribuții în domeniul administrației publice, se aprobă normele tehnice pentru întocmirea inventarului bunurilor care alcătuiesc domeniul public și privat al comunelor, al orașelor, al municipiilor și al județelor.”,

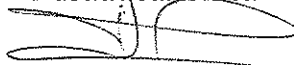
Constatăm că, la data prezentei, documentația revizuită nu poate fi cuprinsă într-un proiect de hotărâre pe fondul neadoptării normelor tehnice pentru întocmirea inventarului bunurilor care alcătuiesc domeniul public și privat al comunelor, al orașelor, al municipiilor și al județelor.

Ținând cont de cele expuse, apreciem că hotărârea Consiliului Local prin care s-a modificat și completat Anexa la hotărârea Consiliului Local nr. 36 din 26.04.2001 privind însușirea inventarului bunurilor care aparțin domeniului public al Orașului Luduș, nu poate produce efecte juridice, fiind necesară încetarea aplicabilității.

În temeiul prevederilor art. 129, alin. (2), lit. ”c”, art. 196 alin. (1) , lit. ”a” coroborat cu art. 139, alin. (3), lit. ”g” din O.U.G. nr. 57/2019 privind Codul administrativ, se supune spre dezbateră proiectul de hotărâre întocmit.

Serviciul ”Investiții, Achiziții, Domeniu Public”,

Năsăudean Anca



ROMÂNIA



MINISTERUL AFACERILOR INTERNE
INSTITUȚIA PREFECTULUI - JUDEȚUL MUREȘ

Ira Năstăscu
Gy

ORAȘUL LUDUȘ	
INTRARE NR.	37486
Ziar	02
Luna	09
anul	2019

Nr. 11322/SVI
Data 28.08.2019
Dosar 10
(Nesecret)

C ă t r e,
CONSILIUL JUDEȚEAN MUREȘ
Țirgu Mureș, Piața Victoriei nr.1, Jud. Mureș, 540026
Domnului Președinte, Peter FERENCZ

Spre știință:

PRIMĂRIA ORAȘULUI LUDUȘ
B-dul 1 Decembrie 1918, nr. 26

Având în vedere adresa nr. 60483/MDRAP/50761/DPFBL/02.08.2019 transmisă de către Ministerul Dezvoltării Regionale și Administrației Publice, înregistrată la Instituția Prefectului Județul-Mureș sub nr. 11322/08.08.2019 referitor la proiectul de Hotărâre a Guvernului pentru modificarea și completarea anexei nr.7 la Hotărârea Guvernului nr.964/2002 privind atestarea domeniului public al județului Mureș, precum și al municipiilor, orașelor și comunelor din județul Mureș,

Având în vedere că prin adresa mai sus menționată, Ministerul Dezvoltării Regionale și Administrației Publice face unele observații și recomandări cu privire la proiectul de hotărâre a Guvernului pentru modificarea și completarea anexei nr.7 la Hotărârea Guvernului nr.964/2002 privind atestarea domeniului public al județului Mureș, precum și al municipiilor, orașelor și comunelor din județul Mureș, vă solicităm să luați de urgență măsurile necesare pentru clarificarea acestor observații și recomandări.

De asemenea așa cum rezultă din adresa nr. 60483/MDRAP/50761/DPFBL/02.08.2019 transmisă de către Ministerul Dezvoltării Regionale și Administrației Publice, înregistrată la Instituția Prefectului Județului Mureș sub nr. 11322/08.08.2019, în cazul în care considerați necesar sprijinul Ministerului Dezvoltării Regionale și Administrației Publice puteți apela la tel.:021.310.05.23 sau adresa de e-mail: camelia.dinu@mdrap.ro, persoane de contact dna. Camelia Dinu și dna Aurelia Oprea, consilieri evaluare-examinare, din cadrul Direcției Generale Administrație Publică – Direcția Politici Fiscale și Bugetare Locale – Serviciul Atestarea Domeniului Public al Unităților Administrativ Teritoriale.

PREFECT,
Mircea DUSA



SUBPREFECT
NAGY Zsigmond

Nr. exemplare: 2, pag 1/1, anexe: - file

Serviciul pentru verificarea legalității, a aplicării actelor normative și contencios administrativ
RO540026 Țirgu Mureș, P-ța Victoriei nr.1, tel: 0265-263211/fax: 0265-260380
e-mail: juridic@prefecturamures.ro, web: www.prefecturamures.ro

**Hotărârea nr. 169
din 27 noiembrie 2018**

*privind modificarea și completarea Anexei la hotărârea Consiliului Local nr. 36 din 26.04.2001
privind însușirea inventarului bunurilor care aparțin domeniului public al Orașului Luduș, cu
modificări și completări ulterioare*

Consiliul Local Luduș, întrunit în ședință ordinară de lucru,

Analizând referatul Serviciului „Investiții, Achiziții, Domeniu Public” nr. 36986 din 20.11.2018 și Procesul-verbal al Comisiei speciale pentru întocmirea inventarului bunurilor care alcătuiesc domeniul public al unității administrativ-teritoriale Luduș înregistrat la nr. 36873 din 19.11.2018,

În conformitate cu prevederile:

- art. 3, alin. (4) și art. 21 din Legea nr. 213/1998 privind bunurile proprietate publică, cu modificările și completările ulterioare,
- Normelor Tehnice din 08.07.1999 pentru întocmirea inventarului bunurilor care alcătuiesc domeniul public al comunelor, orașelor, municipiilor și județelor, aprobate prin H.G. nr. 548/1999,

Văzând avizele comisiilor de specialitate, respectiv comisia „A.D.P.P. și A.P.L.”, comisia „U.A.T. și P.M.”, comisia „Juridică” și comisia „B.F.C. și F.E.”,

În temeiul prevederilor art. 36, alin. (2), lit. „c”, precum și ale art. 45, alin. (3) din Legea nr. 215/2001 privind administrația publică locală, republicată, cu modificările și completările ulterioare,

Hotărăște:

Art. 1 Anexa la hotărârea Consiliului Local nr. 36 din 26.04.2001 privind însușirea inventarului bunurilor care aparțin domeniului public al Orașului Luduș, cu modificări și completări ulterioare, se modifică și se completează după cum urmează:

a) La secțiunea I „Bunuri imobile” se abrogă:

- pozițiile nr. 1-5 – fiind cuprinse în pozițiile nou introduse nr. 96-208;
- poziția nr. 28 – imobilul fiind trecut în proprietatea UAT Ațintiș, o dată cu identificarea și recunoașterea hotarului dintre UAT Luduș și UAT Ațintiș, conform procesului-verbal al OCPI Mureș nr. 128 din 30.09.2010;
- pozițiile nr. 44-51 – fiind cuprinse în pozițiile nou introduse nr. 96-208;
- poziția nr. 62 – imobilul fiind trecut în domeniul privat prin hotărârea nr. 146 din 20.09.2005;
- poziția nr. 65 – imobilul fiind trecut în domeniul privat prin hotărârea nr. 108 din 30.10.2003;
- poziția nr. 83 – imobilul fiind trecut în domeniul privat prin hotărârea nr. 146 din 20.09.2005.

b) La secțiunea I "Bunuri imobile" se modifică următoarele poziții:

- poziția nr. 16, coloana nr. (3) "Elemente de identificare" va avea următorul cuprins "Luduș, str. Uzinei de Apă, nr. 1, Steren = 115.388 mp, Fundație din beton, zidărie din cărămidă, șarpantă din lemn, învelitoare din țiglă, Vecinătăți: Nord - râul Mureș, Sud - teren orașul Luduș, Est - teren arabil, Vest - str. Uzinei de Apă", coloana nr. (5) "Valoarea de inventar" va avea următorul cuprins "5.588.726,32" și coloana nr. (6) "Situția juridică actuală" va avea următorul cuprins "Legea nr. 213/1998, anexa III, pct. 4, CF 54106 Luduș, nr. cad. 54106";

- poziția nr. 27, coloana nr. (1) "Codul de clasificare" va avea următorul cuprins: "1.5.11.", coloana nr. (3) "Elemente de identificare" va avea următorul cuprins "Luduș, str. Turzii, S = 16.700 mp, Vecinătăți: Nord - str. Turzii, Sud - teren Orașul Luduș, Est - teren Orașul Luduș, Vest - teren Orașul Luduș" și coloana nr. (6) "Situția juridică actuală" va avea următorul cuprins "Legea nr. 213/1998, anexa III, pct. 5, CF 52098 Luduș, nr. cad. 52098";

- poziția nr. 30, coloana nr. (3) "Elemente de identificare" va avea următorul cuprins "Luduș, str. Pieței, nr. 1B, S = 8.788 mp, Vecinătăți: Nord - blocuri str. Zăvoiului, Sud - str. Pieței, Est - str. Pieței, Vest - teren neconstruit", coloana nr. (5) "Valoarea de inventar" va avea următorul cuprins "864.377,06" și coloana nr. (6) "Situția juridică actuală" va avea următorul cuprins "Legea nr. 213/1998, anexa III, pct. 2, CF 55862 Luduș, nr. cad. 55862";

- poziția nr. 36, coloana nr. (1) "Codul de clasificare" va avea următorul cuprins: "1.6.2.", coloana nr. (3) "Elemente de identificare" va avea următorul cuprins "Luduș, bd. 1 Decembrie 1918, nr. 1A, S = 24.375 mp, Vecinătăți: Nord - râul Mureș, Sud - case de locuit, Est - C.F.R, Vest - bd. 1 Decembrie 1918", coloana nr. (5) "Valoarea de inventar" va avea următorul cuprins "97.500" și coloana nr. (6) "Situția juridică actuală" va avea următorul cuprins "Legea nr. 213/1998, anexa III, pct. 2, CF 56805 Luduș, nr. cad. 56805, CF 54757 Luduș, nr. cad. 54757, CF 56890, nr. cad. 56890, CF 56891, nr. cad. 56891, CF 56892 Luduș, nr. cad. 56892";

- poziția nr. 37, coloana nr. (1) "Codul de clasificare" va avea următorul cuprins: "1.6.2.", coloana nr. (3) "Elemente de identificare" va avea următorul cuprins "Luduș, Piața Unirii, S = 3.486 mp, Vecinătăți: Nord - Piața Unirii, Sud - case de locuit, Est - clădire comercială, Vest - str. Republicii", coloana nr. (5) "Valoarea de inventar" va avea următorul cuprins "34.860" și coloana nr. (6) "Situția juridică actuală" va avea următorul cuprins "Legea nr. 213/1998, anexa III, pct. 2, CF 57318 Luduș, nr. cad. 57318";

- poziția nr. 55, coloana nr. (1) "Codul de clasificare" va avea următorul cuprins: "1.6.2.", coloana nr. (3) "Elemente de identificare" va avea următorul cuprins "Luduș, str. 8 Martie, nr. 12A, Sc = 199 mp, Steren = 15.381 mp, Vecinătăți: Nord - case de locuit, Sud - case de locuit, Est - teren Orașul Luduș, Vest - str. 8 Martie", coloana nr. (5) "Valoarea de inventar" va avea următorul cuprins "46.348,82" și coloana nr. (6) "Situția juridică actuală" va avea următorul cuprins "Legea nr. 213/1998, anexa III, pct. 2, CF 56802 Luduș, nr. cad. 56802";

- poziția nr. 58, coloana nr. (3) "Elemente de identificare" va avea următorul cuprins "Luduș, bd. 1 Decembrie 1918, nr. 26, Sc = 852 mp; Sdesf. = 3.017 mp, Steren = 5.685 mp, Vecinătăți: Nord - str. Policlinicii, Sud - Casa de Cultură, Est - bd. 1 Decembrie 1918, Vest - teren aferent blocurilor", coloana nr. (5) "Valoarea de inventar" va avea următorul cuprins

"3.690.518,41" și coloana nr. (6) "Situția juridică actuală" va avea următorul cuprins "Legea nr. 213/1998, anexa III, pct. 5, CF 57014 Luduș, nr. cad. 57014";

- poziția nr. 59, coloana nr. (1) "Codul de clasificare" va avea următorul cuprins: "1.6.2.", coloana nr. (3) "Elemente de identificare" va avea următorul cuprins "Luduș, bd. 1 Decembrie 1918, nr. 26, Sc = 1.188 mp, Steren = 2.000 mp, Vecinătăți: Nord - Primăria orașului Luduș, Sud - imobil proprietate privată, Est - parc public, Vest - Școala Gimnazială „Ioan Vlăduțiu”, coloana nr. (5) "Valoarea de inventar" va avea următorul cuprins "2.662.110,63" și coloana nr. (6) "Situția juridică actuală" va avea următorul cuprins "Legea nr. 213/1998, anexa III, pct. 5, CF 56509 Luduș, nr. cad. 56509";

- poziția nr. 71, coloana nr. (3) "Elemente de identificare" va avea următorul cuprins "Luduș, str. Crinului, nr. 2, Sc = 1.398 mp, Scdesf = 3.240 mp, Steren = 5.063 mp, Descriere: construcție din cărămidă, fundație din beton, planșeu din lemn, acoperiș din țiglă; Structură: C1 școală: Sc = 921 mp, Scdesf = 2763 mp, P+2E, C2 atelier: Sc = 228 mp, Scdesf = 228 mp, P, C3 sala sport: Sc = 249 mp, Scdesf = 249 mp, P, Vecinătăți: Nord - teren proprietate privată, Sud - str. Crinului, Est - imobil proprietate privată, Vest - Grupul Școlar Industrial Luduș", coloana nr. (5) "Valoarea de inventar" va avea următorul cuprins "5.035.890,63" și coloana nr. (6) "Situția juridică actuală" va avea următorul cuprins "Legea nr. 213/1998, anexa III, pct. 5, CF 57008 Luduș, nr. cad. 57008";

- poziția nr. 78, coloana nr. (3) "Elemente de identificare" va avea următorul cuprins "Luduș, str. Crinului, nr. 2, Sc = 2.372 mp, Scdesf. = 7.503 mp, Steren = 8.007 mp, Structură: 2 săli de clasă, 2 laboratoare, 6 birouri, 1 internat, 1 sală de sport, 1 atelier, o centrală termică, o magazie, un garaj, 1 teren handbal, 1 teren baschet, Descriere: Clădire liceu C1: fundație izolată, schelet de beton armat, zidărie din cărămidă, acoperiș din țiglă, încălzire centrală, grup sanitar cu canalizare interioară; Sc = 923 mp, Scdesf. = 2.796 mp, H = 9,9 m, P+2, Clădire internat și cantină C2: construcție din BCA și cărămidă, fundație din beton, acoperiș placă beton și asfalt, încălzire centrală, grup sanitar cu canalizare la fiecare nivel; Sc = 616 mp, Scdesf. = 3.080 mp, H = 14 m, P+4, Sală de sport și ateliere C3: construcție pe fundație din beton armat, plăci BCA și cărămidă, încălzire centrală, planșeu din beton și bitum, grup sanitar cu canalizare; Sc = 794 mp, Scdesf. = 1.588 mp, H = 16 m, P+1, Centrala termică: construcție pe fundație izolată, schelet din beton armat, zidărie din cărămidă, planșeu din beton, acoperit cu bitum; S = 120 mp, H = 4 m, Parter, Magazie de materiale C4: construcție din cărămidă pe fundație din beton și acoperiș din țiglă; Sc = 39 mp, Scdesf. = 39 mp, H = 3 m, Parter, Garaj auto (magazie de materiale): construcție din tablă zincată pe schelet din țevă și corniere; S = 21 mp, H = 2 m, Parter, Sct = 5.789,2 mp, Vecinătăți: Nord - case de locuit, Sud - str. Crinului, Est - Școala Gimnazială „Ioan Vlăduțiu”, Vest - case de locuit", coloana nr. (5) "Valoarea de inventar" va avea următorul cuprins "9.255.157,34" și coloana nr. (6) "Situția juridică actuală" va avea următorul cuprins "Legea nr. 213/1998, anexa III, pct. 5, CF 57007 Luduș, nr. cad. 57007";

- poziția nr. 79, coloana nr. (1) "Codul de clasificare" va avea următorul cuprins: "1.6.2.", coloana nr. (3) "Elemente de identificare" va avea următorul cuprins "Luduș, str. Policlinicii, nr. 1-2, Sc = 1.308 mp, St = 5.075 mp, Descriere: clădire pe fundație din beton, zidărie din cărămidă și cadre din beton, planșeu din beton, P+2, Vecinătăți: Nord - str. Pieții, Sud - str. Policlinicii, Est - case de locuit, Vest - str. Pieții", coloana nr. (5) "Valoarea de inventar" va avea următorul cuprins "7.288.405,28" și coloana nr. (6) "Situția juridică actuală" va avea următorul cuprins "Legea nr. 213/1998, anexa III, pct. 5, CF 50851 Luduș, nr. cad. 50851";

- poziția nr. 94, coloana nr. (1) "Codul de clasificare" va avea următorul cuprins: "1.2.8.", coloana nr. (5) "Valoarea de inventar" va avea următorul cuprins "7.040.982,48" și coloana nr. (6) "Situația juridică actuală" va avea următorul cuprins "Legea nr. 213/1998, anexa III, pct. 2, CF 51058 Luduș, nr. cad. 51058";

c) Secțiunea I "Bunuri imobile" se completează prin introducerea după poziția nr. 95 a 113 poziții noi, pozițiile nr. 96-208, conform Anexei, care face parte integrantă din prezenta hotărâre.


Art. 2 Hotărârea Consiliului Local nr. 109 din 31.07.2018 se abrogă.

Art. 3 Cu aducerea la îndeplinire se încredințează primarul orașului Luduș, prin compartimentele de specialitate.


Un exemplar din prezenta hotărâre se comunică:

- Instituției Prefectului – județul Mureș,
- Primarului orașului Luduș,
- Serviciului „I.A.D.P.”,
- Biroului "B.F.C.R.U.”,
- Biroului "I.T.L.”,
- Spre afișare.

**Președinte de ședință,
Consilier, Șopterean Ioan**



**Contrasemnează,
Secretar,
jr. Giurgea Eugenia**



Hotărârea nr. 169 din 27 noiembrie 2018 a fost adoptată cu 16 voturi pentru.